

Poluição dos Oceanos.

Esclarecer, Planear e Agir.

2014



Bandeira Azul

“Que impróprio chamar Terra a este planeta de oceanos!”

Afirmção atribuída a Arthur C. Clarke

Conferência de Imprensa

Anúncio das Praias e Marinas com Bandeira Azul 2014

O Mar foi berço da vida e continua a ser a “casa” de uma grande diversidade de seres vivos, muitos ainda desconhecidos da Humanidade. Ocupa dois terços da superfície da Terra e, por meio da interação com a atmosfera, litosfera e biosfera, têm um papel importante nas condições climáticas do planeta mas também fornecem comida, energia e múltiplos recursos aos seres humanos.

Os Oceanos são ainda o principal regulador térmico do planeta, absorvendo mais de um quarto do dióxido de carbono libertado pelas atividades humanas. Contudo o Mar foi desde sempre considerado um vazadouro natural e durante milénios os ciclos biológicos asseguraram em larga medida a absorção dos resíduos e a purificação das águas. Na sociedade industrializada da atualidade chegámos a um estado de desequilíbrio do ambiente marinho originada pela poluição, sobrepesca, pesca ilegal e destrutiva, alteração de habitats, aumento do CO₂, alterações climáticas e ainda a ameaça de invasão por espécies exóticas.

O Programa Bandeira Azul 2014 promove a possibilidade das **298 praias** e **17 marinas** galardoadas com Bandeira Azul esclarecerem, planear e agirem de forma a gerir os oceanos de uma forma sustentada. Essencial para o futuro da Humanidade pois nele poderá estar a resposta a muitos dos desafios que se colocam à nossa espécie, estando ao alcance de cada um de nós a responsabilidade de agir!

O Programa Bandeira Azul elegeu o tema “**POLUIÇÃO DOS OCEANOS** – esclarecer, planear e agir” para ser desenvolvido nas atividades de sensibilização nas praias, marinas e embarcações recreativas pois a poluição das zonas marinhas costeiras e mesmo lacustres ultrapassou qualquer capacidade de sustentabilidade.

Mantendo uma tendência de crescimento a Associação Bandeira Azul da Europa anuncia os resultados do Júri Internacional no Salão Almada Negreiros na Gare Marítima de Alcântara, em Lisboa. Aproveita a ocasião para divulgar as ações e concursos previstos no âmbito do tema, assim como a **CAMINHADA BANDEIRA AZUL**, a continuação dos projetos **PRAIA SAUDÁVEL** e **PROGRAMA NACIONAL DE VIGILÂNCIA** apoiados pela **FUNDAÇÃO VODAFONE PORTUGAL** e a parceria com o **OCEANÁRIO DE LISBOA** com o desenvolvimento de conteúdos de educação ambiental no folheto de divulgação oficial.

Serão ainda anunciadas as Cerimónias oficiais de hastear das primeiras Bandeiras Azuis de 2014, designadamente nos Concelhos de **Póvoa do Varzim** (Norte) dia 01 de Junho, **Mértola** (Alentejo), dia 06 de Junho e na **Marina de Albufeira** (Algarve) no dia 13 de Junho.

30 de Abril, 2014.



Acompanhe-nos em:

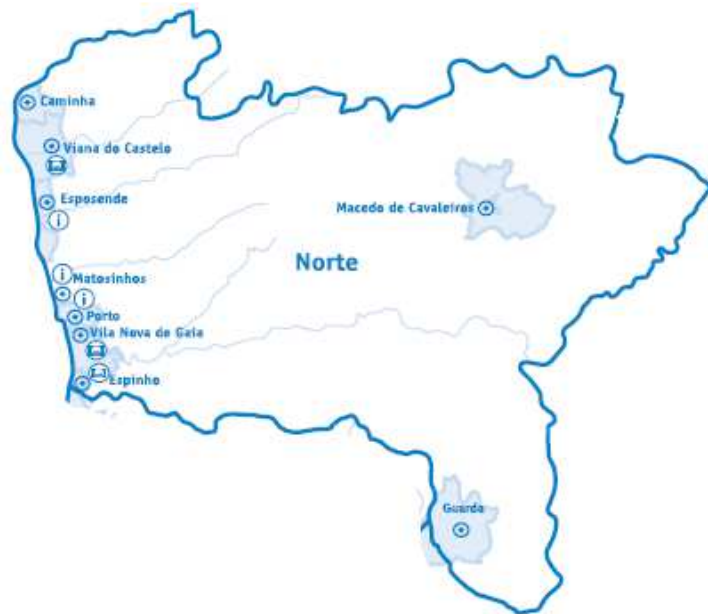


Poluição dos Oceanos.

Esclarecer, Planear e Agir.



Caminha	Caminha Moledo Forte do Cão
Viana do Castelo	Afife Arda Paçô Carreço Norte Cabedelo Amorosa Castelo de Neiva
Esposende	Suave-Mar Marinhas Cepães Fão-Ofir Apúlia
Macedo de Cavaleiros	Fraga da Pegada-Albufeira do Azibo Ribeira - Albufeira do Azibo
Póvoa do Varzim	Barranha Paimó Quião Fragosa Lagoa Zona Urbana Norte Zona Urbana Sul I Zona Urbana Sul II
Vila do Conde	Frente Urbana Norte Frente Urbana Sul Mindelo Vila Chã Labruge
Matosinhos	Funtão Pedras do Corgo Agudela Quebrada Marreco Memória Cabo do Mundo Aterro Boa Nova Fuzelhas
Freixo de Espada à Cinta	Congida
Porto	Homem do Leme Gondarém Foz
Vila Nova de Gaia	Lavadores Salgueiros Canide Norte Canide Sul Marbelo Madalena Norte Madalena Sul Valadares Norte Valadares Sul Dunas Mar Francemar Sãozinha Senhor da Pedra Miramar Francelos Mar e Sol Aguda Granja
Espinho	Espinho-Baía Espinho /Rua 37 Silvalde Paramos



- **66 praias**

- 63 costeiras,
- 3 fluviais
- 11 concelhos
- 1 Saída: Leça da Palmeira

Poluição dos Oceanos.

Esclarecer, Planear e Agir.

2014



Bandeira Azul

Ovar	Esmoriz Cortegaça Furadouro
Murtosa	Torreira Monte Branco
Server do Vouga	Quinta do Barco
Aveiro	S. Jacinto
Ílhavo	Barra Costa Nova
Vagos	Vagueira Areão
Guarda	Aldeia Viçosa
Mira	Poço da Cruz Mira
Seia	Loriga
Cantanhede	Tocha
Penacova	Reconquinho
Figueira da Foz	Quiaios Figueira da Foz - Relógio Cova Gala Leirosa
Oliver do Hospital	Alvôco das Várzeas
Coimbra	Palheiros e Zorro
Góis	Peneda-Pego Escuro
Penela	Louçainha
Pombal	Osso da Baleia
Leiria	Pedrogão-Centro



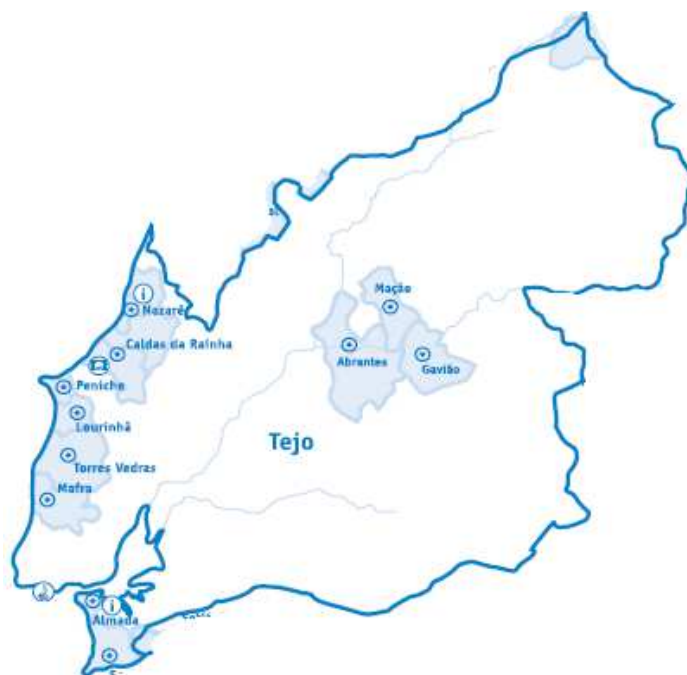
- **27 praias**
 - 19 costeiras,
 - 8 fluviais
 - 18 concelhos;
 - 1 Concelho novo: Oliveira do Hospital
 - 1 praia nova: Alvôco das Várzeas

Poluição dos Oceanos.

Esclarecer, Planear e Agir.



Guarda	Valhelhas
Pampilhosa da Serra	Santa Luzia Pessegueiro Janeiro de Baixo
Mação	Carvoeiro
Alcobaça	Paredes de Vitória S. Martinho do Porto
Nazaré	Nazaré
Caldas da Rainha	Praia do Mar Foz do Arelho - Lagoa
Peniche	Baleal-Norte Baleal-Sul Cova da Alfarroba Gamboa Medão - Supertubos Consolação
Lourinhã	Areia Branca Areia Sul Porto Dinheiro
Torres Vedras	Santa Rita Norte Santa Rita Sul Navio Mirante - Santa Cruz Pisão Centro - Santa Cruz Santa Helena Formosa Azul
Mafra	São Lourenço Ribeira de Ilhas Baleia Foz do Lizandro-Mar
Cascais	Guincho Rainha Conceição Duquesa Moitas Tamariz Poça S. Pedro do Estoril Avencas Parede Carcavelos
Almada	Praia do CDS Tarquinio Paraíso Mata Sereia
Sesimbra	Lagoa de Albufeira - Mar Moinho de Baixo- Meco



• 49 praias

- 44 costeiras;
- 5 fluviais;
- 13 concelhos, 1 novo – Pampilhosa da Serra;
- 4 Praias novas: Janeiro de Baixo, Pessegueiro, Stª Luzia, Lagoa de Albufeira do Mar
- 4 Saídas: Crismina, Calada e Algodio, Castelo

Poluição dos Oceanos.

Esclarecer, Planear e Agir.



Sesimbra	Ouro	
	Califórnia	
Setúbal	Figueirinha	
	Tróia-Mar	
Grândola	Tróia-Galé	
	Tróia-Bico das Lulas	
	Atlântica	
	Comporta	
	Carvalhal	
	Pego	
	Aberta Nova	
	Melides	
	Santiago do Cacém	Costa de Stº André
		Fonte do Cortiço
Sines	Vasco da Gama	
	S. Torpes	
	Morgavel	
	Vale de Figueiros(Vieirinha)	
	Praia Grande de Porto Côvo	
	Ilha do Pessegueiro	
Mértola	Albufeira da Tapada Grande	
Odemira	Farol	
	Franquia	
	Furnas	
	Almograve	
	Zambujeira do mar	
	Carvalhal	



- **27 praias**

- 26 costeiras;
- 1 Fluvial;
- 7 concelhos;
- 1 nova: Furnas
- 1 reentrada: Farol

Poluição dos Oceanos.

Esclarecer, Planear e Agir.



Alcouthim	Pego Fundo
Aljezur	Odeceixe - Mar Monte Clérigo Arrifana
Vila do Bispo	Cordoama Castelejo Mareta Martinhal Ingrina Zavial Salema Almádena - Cabanas Velha Burgau
Lagos	Luz Porto de Mós Camilo D. Ana Batata Meia Praia
Portimão	Alvor Poente Alvor Nascente / Três Irmãos Vau Três Castelos Rocha
Lagoa	Caneiros Carvoeiro Pintadinho Senhora da Rocha Vale do Olival
Silves	Armação de Pera Praia Grande Poente
Albufeira	Salgados Galé Oeste Galé-Leste Inatel Manuel Lourenço Evaristo Castelo Coelha São Rafael Arrifes Aveiros Oura Oura Leste Peneco Pescadores Santa Eulália Maria Luísa Olhos d'Água Belharucas Falésia-Açoteias Falésia-Alfamar Rocha Baixinha Oeste Rocha Baixinha Leste
Loulé	Vilamoura Quarteira Forte Novo Almargem Loulé Velho Vale de Lobo Garrão Poente / Duna Garrão Nascente Ancão Quinta do Lago
Faro	Faro-Mar Barreta Ilha do Farol-Mar Culatra-mar
Olhão	Armona-Mar Fuseta-Mar Fuseta-Ria



• 82 praias

- 81 costeiras, 1 fluvial;
- 14 concelhos;
- 1 nova: Peneco
- 12 Reentradas: Castro Marim (3), Lagoa (5), Fuseta Ria, Inatel, Pescadores, Falésia-Açoteias

Tavira	Barril Terra Estreita Ilha de Tavira - Mar Cabanas - Mar
Castro Marim	Alagoa-Altura Praia Verde Cabeço
Vila Real de Santo António	Manta Rota Lota Monte Gordo Santo António

Poluição dos Oceanos.

Esclarecer, Planear e Agir.



GRACIOSA		
Santa Cruz da Graciosa	Praia Piscina do Carapacho	
TERCEIRA		
Praia da Vitória	Escaleiras Praínha Grande Porto Martins Zona Balnear dos Biscoitos Praia da Riviera	
	Cinco Ribeiras Negrito Silveira Praínha(Angra) Baía do Refugio Salga	
	FAIAL	
	Horta	Almoxarife Varadouro
	S. MIGUEL	
Ribeira Grande	Areal de Stª Bárbara Zona Balnear Forno da Cal Milícias	
Ponta Delgada	Pópulo Poços de S. Vicente Ferreira Poças Sul dos Mosteiros	
	Lagoa	Caloura Zona Balnear Lagoa Baixa da Areia
Vila Franca do Campo	Água d'Alto Vinha da Areia	
Povoação	Praia do Fogo	
SANTA MARIA		
Vila do Porto	Anjos Formosa Maia S. Lourenço	

Arquipélago dos Açores



- **32 praias**
 - 32 costeiras
 - 10 concelhos;
 - 1 Nova: Baixa da Areia
 - 6 Reentradas: Todas as do município de Praia da Vitória (Escaleiras, Praínha, Grande, ZB Biscoitos, Porto Martins, Riviera)
 - 2 Saídas: Porto Pim, ZB Stª Cruz da Graciosa

Poluição dos Oceanos.

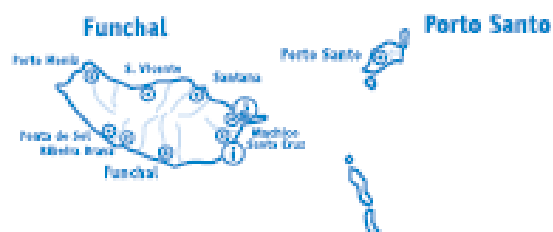
Esclarecer, Planear e Agir.



MADEIRA	
Porto Moniz	Porto Moniz
Calheta	Calheta
Ponta do Sol	Ponta do Sol
Ribeira Brava	Ribeira Brava
Funchal	Clube Naval
	Ponta Gorda-Poças do Governador
	Formosa
	Barreirinha
Santa Cruz	Palmeiras
	Galo - Mar
	Garajau
Santana	Ribeira do Faial
São Vicente	Ponta Delgada
PORTO SANTO	
Porto Santo	Fontinha
	Ribeiro Salgado

Arquipélago da Madeira

300 Km



- **15 praias**
 - 15 costeiras
 - 9 concelhos;
 - 3 reentradas: Calheta, Ribeira Brava, Ponta Delgada
 - 1 Saída: Roca Mar

Poluição dos Oceanos.

Esclarecer, Planear e Agir.



MARINAS 2014

Tejo	Porto de Recreio de Oeiras
	Marina do Parque das Nações
Alentejo	Marina de Tróia
	Porto de Recreio de Sines
	Amieira Marina
Algarve	Marina de Lagos
	Marina de Portimão
	Marina de Albufeira
	Marina de Vilamoura
Açores	Marina Horta
	Marina de Ponta Delgada
	Marina de Angra do Heroísmo
	Marina de Praia da Vitória
	Marina de Vila Franca do Campo
Madeira	Marina de Vila do Porto
	Marina do Funchal
	Marina da Quinta do Lorde

Reentrada das Marinas de Praia da Vitória e Vila Franca do Campo e uma nova Marina a de Vila do Porto

Atividades de Educação Ambiental

712 Planeadas: 650 praias; 62 marinas;

CENTROS AZUIS

Vila do Conde – Frente Urbana Sul
Matosinhos – Matosinhos
Porto – Homem do Leme
Vila Nova de Gaia – Miramar
Leiria – Pedrógão Centro
Nazaré – Nazaré
Caldas da Rainha – Praia do Mar
Cascais – S. Pedro do Estoril
Loulé – Quarteira
Faro – Faro –Mar
Lagoa (Açores) – Zona Balnear da Lagoa

30 de Abril, 2014.

Poluição dos Oceanos.

Esclarecer, Planear e Agir.

2014



Bandeira Azul

“Que impróprio chamar Terra a este planeta de oceanos!”

Afirmção atribuída a Arthur C. Clarke

Conferência de Imprensa

Anúncio das Praias e Marinas com Bandeira Azul 2014

O Mar foi berço da vida e continua a ser a “casa” de uma grande diversidade de seres vivos, muitos ainda desconhecidos da Humanidade. Ocupa dois terços da superfície da Terra e, por meio da interação com a atmosfera, litosfera e biosfera, têm um papel importante nas condições climáticas do planeta mas também fornecem comida, energia e múltiplos recursos aos seres humanos.

Os Oceanos são ainda o principal regulador térmico do planeta, absorvendo mais de um quarto do dióxido de carbono libertado pelas atividades humanas. Contudo o Mar foi desde sempre considerado um vazadouro natural e durante milénios os ciclos biológicos asseguraram em larga medida a absorção dos resíduos e a purificação das águas. Na sociedade industrializada da atualidade chegámos a um estado de desequilíbrio do ambiente marinho originada pela poluição, sobrepesca, pesca ilegal e destrutiva, alteração de habitats, aumento do CO₂, alterações climáticas e ainda a ameaça de invasão por espécies exóticas.

O Programa Bandeira Azul 2014 promove a possibilidade das **298 praias** e **17 marinas** galardoadas com Bandeira Azul esclarecerem, planear e agirem de forma a gerir os oceanos de uma forma sustentada. Essencial para o futuro da Humanidade pois nele poderá estar a resposta a muitos dos desafios que se colocam à nossa espécie, estando ao alcance de cada um de nós a responsabilidade de agir!

O Programa Bandeira Azul elegeu o tema “**POLUIÇÃO DOS OCEANOS** – esclarecer, planear e agir” para ser desenvolvido nas atividades de sensibilização nas praias, marinas e embarcações recreativas pois a poluição das zonas marinhas costeiras e mesmo lacustres ultrapassou qualquer capacidade de sustentabilidade.

Mantendo uma tendência de crescimento a Associação Bandeira Azul da Europa anuncia os resultados do Júri Internacional no Salão Almada Negreiros na Gare Marítima de Alcântara, em Lisboa. Aproveita a ocasião para divulgar as ações e concursos previstos no âmbito do tema, assim como a **CAMINHADA BANDEIRA AZUL**, a continuação dos projetos **PRAIA SAUDÁVEL** e **PROGRAMA NACIONAL DE VIGILÂNCIA** apoiados pela **FUNDAÇÃO VODAFONE PORTUGAL** e a parceria com o **OCEANÁRIO DE LISBOA** com o desenvolvimento de conteúdos de educação ambiental no folheto de divulgação oficial.

Serão ainda anunciadas as Cerimónias oficiais de hastear das primeiras Bandeiras Azuis de 2014, designadamente nos Concelhos de **Póvoa do Varzim** (Norte) dia 01 de Junho, **Mértola** (Alentejo), dia 06 de Junho e na **Marina de Albufeira** (Algarve) no dia 13 de Junho.

30 de Abril, 2014.



Acompanhe-nos em:

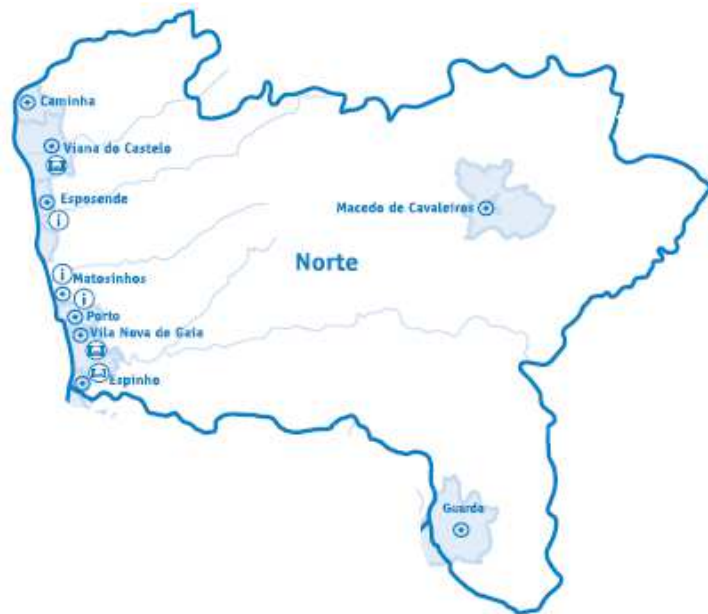


Poluição dos Oceanos.

Esclarecer, Planear e Agir.



Caminha	Caminha Moledo Forte do Cão
Viana do Castelo	Afife Arda Paçô Carreço Norte Cabedelo Amorosa Castelo de Neiva
Esposende	Suave-Mar Marinhas Cepães Fão-Ofir Apúlia
Macedo de Cavaleiros	Fraga da Pegada-Albufeira do Azibo Ribeira - Albufeira do Azibo
Póvoa do Varzim	Barranha Paimó Quião Fragosa Lagoa Zona Urbana Norte Zona Urbana Sul I Zona Urbana Sul II
Vila do Conde	Frente Urbana Norte Frente Urbana Sul Mindelo Vila Chã Labruge
Matosinhos	Funtão Pedras do Corgo Agudela Quebrada Marreco Memória Cabo do Mundo Aterro Boa Nova Fuzelhas
Freixo de Espada à Cinta	Congida
Porto	Homem do Leme Gondarém Foz
Vila Nova de Gaia	Lavadores Salgueiros Canide Norte Canide Sul Marbelo Madalena Norte Madalena Sul Valadares Norte Valadares Sul Dunas Mar Francemar Sãozinha Senhor da Pedra Miramar Francelos Mar e Sol Aguda Granja
Espinho	Espinho-Baía Espinho /Rua 37 Silvalde Paramos



- **66 praias**

- 63 costeiras,
- 3 fluviais
- 11 concelhos
- 1 Saída: Leça da Palmeira

Poluição dos Oceanos.

Esclarecer, Planear e Agir.

2014



Bandeira Azul

Ovar	Esmoriz Cortegaça Furadouro
Murtosa	Torreira Monte Branco
Server do Vouga	Quinta do Barco
Aveiro	S. Jacinto
Ílhavo	Barra Costa Nova
Vagos	Vagueira Areão
Guarda	Aldeia Viçosa
Mira	Poço da Cruz Mira
Seia	Loriga
Cantanhede	Tocha
Penacova	Reconquinho
Figueira da Foz	Quiaios Figueira da Foz - Relógio Cova Gala Leirosa
Oliver do Hospital	Alvão das Várzeas
Coimbra	Palheiros e Zorro
Góis	Peneda-Pego Escuro
Penela	Louçainha
Pombal	Osso da Baleia
Leiria	Pedrogão-Centro



- **27 praias**
 - 19 costeiras,
 - 8 fluviais
 - 18 concelhos;
 - 1 Concelho novo: Oliveira do Hospital
 - 1 praia nova: Alvôco das Várzeas

Poluição dos Oceanos.

Esclarecer, Planear e Agir.



Guarda	Valhelhas
Pampilhosa da Serra	Santa Luzia Pessegueiro Janeiro de Baixo
Mação	Carvoeiro
Alcobaça	Paredes de Vitória S. Martinho do Porto
Nazaré	Nazaré
Caldas da Rainha	Praia do Mar Foz do Arelho - Lagoa
Peniche	Baleal-Norte Baleal-Sul Cova da Alfarroba Gamboa Medão - Supertubos Consolação
Lourinhã	Areia Branca Areia Sul Porto Dinheiro
Torres Vedras	Santa Rita Norte Santa Rita Sul Navio Mirante - Santa Cruz Pisão Centro - Santa Cruz Santa Helena Formosa Azul
Mafra	São Lourenço Ribeira de Ilhas Baleia Foz do Lizandro-Mar
Cascais	Guincho Rainha Conceição Duquesa Moitas Tamariz Poça S. Pedro do Estoril Avencas Parede Carcavelos
Almada	Praia do CDS Tarquinio Paraíso Mata Sereia
Sesimbra	Lagoa de Albufeira - Mar Moinho de Baixo- Meco



• 49 praias

- 44 costeiras;
- 5 fluviais;
- 13 concelhos, 1 novo – Pampilhosa da Serra;
- 4 Praias novas: Janeiro de Baixo, Pessegueiro, St^a Luzia, Lagoa de Albufeira do Mar
- 4 Sáfadas: Crismina, Calada e Algodio, Castelo

Poluição dos Oceanos.

Esclarecer, Planear e Agir.



Sesimbra	Ouro	
	Califórnia	
Setúbal	Figueirinha	
	Tróia-Mar	
Grândola	Tróia-Galé	
	Tróia-Bico das Lulas	
	Atlântica	
	Comporta	
	Carvalhal	
	Pego	
	Aberta Nova	
	Melides	
	Santiago do Cacém	Costa de Stº André
		Fonte do Cortiço
Sines	Vasco da Gama	
	S. Torpes	
	Morgavel	
	Vale de Figueiros(Vieirinha)	
	Praia Grande de Porto Covo	
	Ilha do Pessegueiro	
Mértola	Albufeira da Tapada Grande	
Odemira	Farol	
	Franquia	
	Furnas	
	Almograve	
	Zambujeira do mar	
	Carvalhal	



- **27 praias**

- 26 costeiras;
- 1 Fluvial;
- 7 concelhos;
- 1 nova: Furnas
- 1 reentrada: Farol

Poluição dos Oceanos.

Esclarecer, Planear e Agir.



Alcútem	Pego Fundo
Aljezur	Odeceixe - Mar Monte Clérigo Arrifana
Vila do Bispo	Cordoama Castelejo Mareta Martinhal Ingrina Zavial Salema Almádena - Cabanas Velha Burgau
Lagos	Luz Porto de Mós Camilo D. Ana Batata Meia Praia
Portimão	Alvor Poente Alvor Nascente / Três Irmãos Vau Três Castelos Rocha
Lagoa	Caneiros Carvoeiro Pintadinho Senhora da Rocha Vale do Olival
Silves	Armação de Pera Praia Grande Poente
Albufeira	Salgados Galé Oeste Galé-Leste Inatel Manuel Lourenço Evaristo Castelo Coelha São Rafael Arrifes Aveiros Oura Oura Leste Peneco Pescadores Santa Eulália Maria Luísa Olhos d'Água Belharucas Falésia-Açoteias Falésia-Alfamar Rocha Baixinha Oeste Rocha Baixinha Leste
Loulé	Vilamoura Quarteira Forte Novo Almargem Loulé Velho Vale de Lobo Garrão Poente / Duna Garrão Nascente Ancão Quinta do Lago
Faro	Faro-Mar Barreta Ilha do Farol-Mar Culatra-mar
Olhão	Armona-Mar Fuseta-Mar Fuseta-Ria



• 82 praias

- 81 costeiras, 1 fluvial;
- 14 concelhos;
- 1 nova: Peneco
- 12 Reentradas: Castro Marim (3), Lagoa (5), Fuseta Ria, Inatel, Pescadores, Falésia-Açoteias

Tavira	Barril Terra Estreita Ilha de Tavira - Mar Cabanas - Mar
Castro Marim	Alagoa-Altura Praia Verde Cabeço
Vila Real de Santo António	Manta Rota Lota Monte Gordo Santo António

Poluição dos Oceanos.

Esclarecer, Planear e Agir.



GRACIOSA		
Santa Cruz da Graciosa	Praia Piscina do Carapacho	
TERCEIRA		
Praia da Vitória	Escaleiras Praínha Grande Porto Martins Zona Balnear dos Biscoitos Praia da Riviera	
	Cinco Ribeiras Negrito Silveira Praínha(Angra) Baía do Refugio Salga	
	Angra do Heroísmo	
FAIAL		
Horta	Almoxarife Varadouro	
S. MIGUEL		
Ribeira Grande	Areal de Stª Bárbara Zona Balnear Forno da Cal Milícias	
Ponta Delgada	Pópulo Poços de S. Vicente Ferreira Poças Sul dos Mosteiros	
	Lagoa	Caloura Zona Balnear Lagoa Baixa da Areia
Vila Franca do Campo	Água d'Alto Vinha da Areia	
Povoação	Praia do Fogo	
SANTA MARIA		
Vila do Porto	Anjos Formosa Maia S. Lourenço	

Arquipélago dos Açores



- **32 praias**
 - 32 costeiras
 - 10 concelhos;
 - 1 Nova: Baixa da Areia
 - 6 Reentradas: Todas as do município de Praia da Vitória (Escaleiras, Praínha, Grande, ZB Biscoitos, Porto Martins, Riviera)
 - 2 Saídas: Porto Pim, ZB Stª Cruz da Graciosa

Poluição dos Oceanos.

Esclarecer, Planear e Agir.

2014

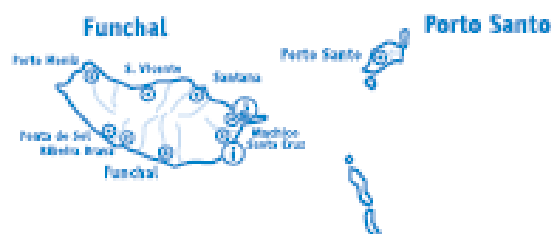


Bandeira Azul

MADEIRA	
Porto Moniz	Porto Moniz
Calheta	Calheta
Ponta do Sol	Ponta do Sol
Ribeira Brava	Ribeira Brava
Funchal	Clube Naval
	Ponta Gorda-Poças do Governador
	Formosa
	Barreirinha
Santa Cruz	Palmeiras
	Galo - Mar
	Garajau
Santana	Ribeira do Faial
São Vicente	Ponta Delgada
PORTO SANTO	
Porto Santo	Fontinha
	Ribeiro Salgado

Arquipélago da Madeira

300 Km



- **15 praias**

- 15 costeiras
- 9 concelhos;
- 3 reentradas: Calheta, Ribeira Brava, Ponta Delgada
- 1 Saída: Roca Mar

Poluição dos Oceanos.

Esclarecer, Planear e Agir.



MARINAS 2014

Tejo	Porto de Recreio de Oeiras
	Marina do Parque das Nações
Alentejo	Marina de Tróia
	Porto de Recreio de Sines
	Amieira Marina
Algarve	Marina de Lagos
	Marina de Portimão
	Marina de Albufeira
	Marina de Vilamoura
Açores	Marina Horta
	Marina de Ponta Delgada
	Marina de Angra do Heroísmo
	Marina de Praia da Vitória
	Marina de Vila Franca do Campo
Madeira	Marina de Vila do Porto
	Marina do Funchal
	Marina da Quinta do Lorde

Reentrada das Marinas de Praia da Vitória e Vila Franca do Campo e uma nova Marina a de Vila do Porto

Atividades de Educação Ambiental

712 Planeadas: 650 praias; 62 marinas;

CENTROS AZUIS

Vila do Conde – Frente Urbana Sul
Matosinhos – Matosinhos
Porto – Homem do Leme
Vila Nova de Gaia – Miramar
Leiria – Pedrógão Centro
Nazaré – Nazaré
Caldas da Rainha – Praia do Mar
Cascais – S. Pedro do Estoril
Loulé – Quarteira
Faro – Faro –Mar
Lagoa (Açores) – Zona Balnear da Lagoa

30 de Abril, 2014.

Poluição dos Oceanos.

Esclarecer, Planear e Agir.

2014



Bandeira Azul

“Que impróprio chamar Terra a este planeta de oceanos!”

Afirmção atribuída a Arthur C. Clarke

Conferência de Imprensa

Anúncio das Praias e Marinas com Bandeira Azul 2014

O Mar foi berço da vida e continua a ser a “casa” de uma grande diversidade de seres vivos, muitos ainda desconhecidos da Humanidade. Ocupa dois terços da superfície da Terra e, por meio da interação com a atmosfera, litosfera e biosfera, têm um papel importante nas condições climáticas do planeta mas também fornecem comida, energia e múltiplos recursos aos seres humanos.

Os Oceanos são ainda o principal regulador térmico do planeta, absorvendo mais de um quarto do dióxido de carbono libertado pelas atividades humanas. Contudo o Mar foi desde sempre considerado um vazadouro natural e durante milénios os ciclos biológicos asseguraram em larga medida a absorção dos resíduos e a purificação das águas. Na sociedade industrializada da atualidade chegámos a um estado de desequilíbrio do ambiente marinho originada pela poluição, sobrepesca, pesca ilegal e destrutiva, alteração de habitats, aumento do CO₂, alterações climáticas e ainda a ameaça de invasão por espécies exóticas.

O Programa Bandeira Azul 2014 promove a possibilidade das **298 praias** e **17 marinas** galardoadas com Bandeira Azul esclarecerem, planear e agirem de forma a gerir os oceanos de uma forma sustentada. Essencial para o futuro da Humanidade pois nele poderá estar a resposta a muitos dos desafios que se colocam à nossa espécie, estando ao alcance de cada um de nós a responsabilidade de agir!

O Programa Bandeira Azul elegeu o tema “**POLUIÇÃO DOS OCEANOS** – esclarecer, planear e agir” para ser desenvolvido nas atividades de sensibilização nas praias, marinas e embarcações recreativas pois a poluição das zonas marinhas costeiras e mesmo lacustres ultrapassou qualquer capacidade de sustentabilidade.

Mantendo uma tendência de crescimento a Associação Bandeira Azul da Europa anuncia os resultados do Júri Internacional no Salão Almada Negreiros na Gare Marítima de Alcântara, em Lisboa. Aproveita a ocasião para divulgar as ações e concursos previstos no âmbito do tema, assim como a **CAMINHADA BANDEIRA AZUL**, a continuação dos projetos **PRAIA SAUDÁVEL** e **PROGRAMA NACIONAL DE VIGILÂNCIA** apoiados pela **FUNDAÇÃO VODAFONE PORTUGAL** e a parceria com o **OCEANÁRIO DE LISBOA** com o desenvolvimento de conteúdos de educação ambiental no folheto de divulgação oficial.

Serão ainda anunciadas as Cerimónias oficiais de hastear das primeiras Bandeiras Azuis de 2014, designadamente nos Concelhos de **Póvoa do Varzim** (Norte) dia 01 de Junho, **Mértola** (Alentejo), dia 06 de Junho e na **Marina de Albufeira** (Algarve) no dia 13 de Junho.

30 de Abril, 2014.



Acompanhe-nos em:

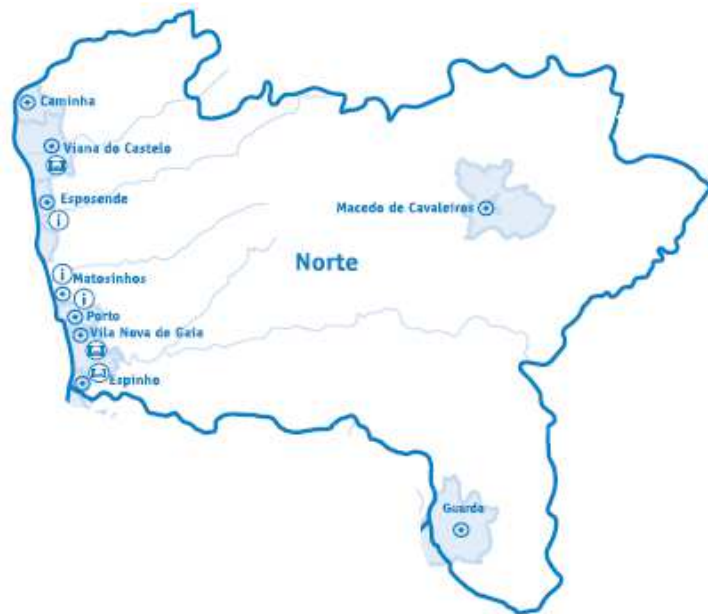


Poluição dos Oceanos.

Esclarecer, Planear e Agir.



Caminha	Caminha Moledo Forte do Cão
Viana do Castelo	Afife Arda Paçô Carreço Norte Cabedelo Amorosa Castelo de Neiva
Esposende	Suave-Mar Marinhas Cepães Fão-Ofir Apúlia
Macedo de Cavaleiros	Fraga da Pegada-Albufeira do Azibo Ribeira - Albufeira do Azibo
Póvoa do Varzim	Barranha Paimó Quião Fragosa Lagoa Zona Urbana Norte Zona Urbana Sul I Zona Urbana Sul II
Vila do Conde	Frente Urbana Norte Frente Urbana Sul Mindelo Vila Chã Labruge
Matosinhos	Funtão Pedras do Corgo Agudela Quebrada Marreco Memória Cabo do Mundo Aterro Boa Nova Fuzelhas
Freixo de Espada à Cinta	Congida
Porto	Homem do Leme Gondarém Foz
Vila Nova de Gaia	Lavadores Salgueiros Canide Norte Canide Sul Marbelo Madalena Norte Madalena Sul Valadares Norte Valadares Sul Dunas Mar Francemar Sãozinha Senhor da Pedra Miramar Francelos Mar e Sol Aguda Granja
Espinho	Espinho-Baía Espinho /Rua 37 Silvalde Paramos



- **66 praias**

- 63 costeiras,
- 3 fluviais
- 11 concelhos
- 1 Saída: Leça da Palmeira

Poluição dos Oceanos.

Esclarecer, Planear e Agir.

2014



Bandeira Azul

Ovar	Esmoriz Cortegaça Furadouro
Murtosa	Torreira Monte Branco
Server do Vouga	Quinta do Barco
Aveiro	S. Jacinto
Ílhavo	Barra Costa Nova
Vagos	Vagueira Areão
Guarda	Aldeia Viçosa
Mira	Poço da Cruz Mira
Seia	Loriga
Cantanhede	Tocha
Penacova	Reconquinho
Figueira da Foz	Quiaios Figueira da Foz - Relógio Cova Gala Leirosa
Oliver do Hospital	Alvôco das Várzeas
Coimbra	Palheiros e Zorro
Góis	Peneda-Pego Escuro
Penela	Louçainha
Pombal	Osso da Baleia
Leiria	Pedrogão-Centro



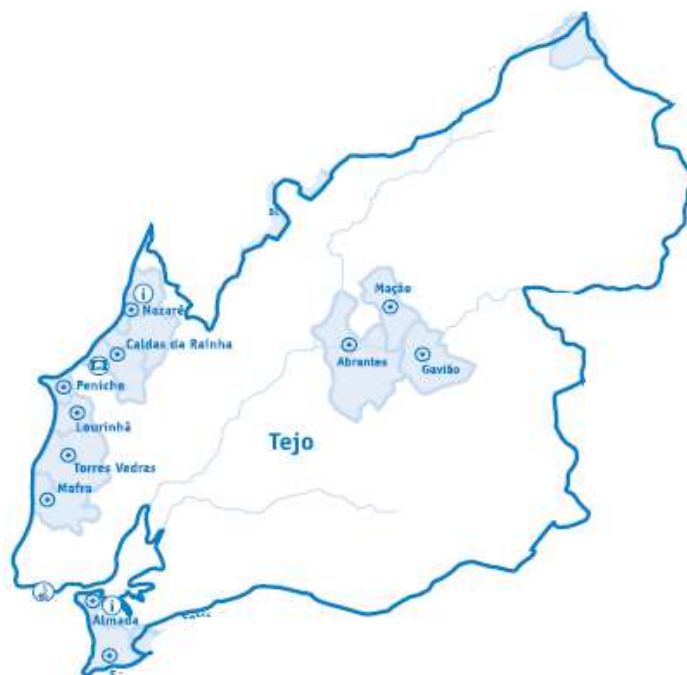
- **27 praias**
 - 19 costeiras,
 - 8 fluviais
 - 18 concelhos;
 - 1 Concelho novo: Oliveira do Hospital
 - 1 praia nova: Alvôco das Várzeas

Poluição dos Oceanos.

Esclarecer, Planear e Agir.



Guarda	Valhelhas
Pampilhosa da Serra	Santa Luzia Pessegueiro Janeiro de Baixo
Mação	Carvoeiro
Alcobaça	Paredes de Vitória S. Martinho do Porto
Nazaré	Nazaré
Caldas da Rainha	Praia do Mar Foz do Arelho - Lagoa
Peniche	Baleal-Norte Baleal-Sul Cova da Alfarroba Gamboa Medão - Supertubos Consolação
Lourinhã	Areia Branca Areia Sul Porto Dinheiro
Torres Vedras	Santa Rita Norte Santa Rita Sul Navio Mirante - Santa Cruz Pisão Centro - Santa Cruz Santa Helena Formosa Azul
Mafra	São Lourenço Ribeira de Ilhas Baleia Foz do Lizandro-Mar
Cascais	Guincho Rainha Conceição Duquesa Moitas Tamariz Poça S. Pedro do Estoril Avencas Parede Carcavelos
Almada	Praia do CDS Tarquinio Paraíso Mata Sereia
Sesimbra	Lagoa de Albufeira - Mar Moinho de Baixo- Meco



• 49 praias

- 44 costeiras;
- 5 fluviais;
- 13 concelhos, 1 novo – Pampilhosa da Serra;
- 4 Praias novas: Janeiro de Baixo, Pessegueiro, Stª Luzia, Lagoa de Albufeira do Mar
- 4 Sáfadas: Crismina, Calada e Algodio, Castelo

Poluição dos Oceanos.

Esclarecer, Planear e Agir.



Sesimbra	Ouro	
	Califórnia	
Setúbal	Figueirinha	
	Tróia-Mar	
Grândola	Tróia-Galé	
	Tróia-Bico das Lulas	
	Atlântica	
	Comporta	
	Carvalhal	
	Pego	
	Aberta Nova	
	Melides	
	Santiago do Cacém	Costa de Stº André
		Fonte do Cortiço
Sines	Vasco da Gama	
	S. Torpes	
	Morgavel	
	Vale de Figueiros(Vieirinha)	
	Praia Grande de Porto Côvo	
	Ilha do Pessegueiro	
Mértola	Albufeira da Tapada Grande	
Odemira	Farol	
	Franquia	
	Furnas	
	Almograve	
	Zambujeira do mar	
	Carvalhal	



- **27 praias**

- 26 costeiras;
- 1 Fluvial;
- 7 concelhos;
- 1 nova: Furnas
- 1 reentrada: Farol

Poluição dos Oceanos.

Esclarecer, Planear e Agir.



Alcútem	Pego Fundo
Aljezur	Odeceixe - Mar Monte Clérigo Arrifana
Vila do Bispo	Cordoama Castelejo Mareta Martinhal Ingrina Zavial Salema Almádena - Cabanas Velha Burgau
Lagos	Luz Porto de Mós Camilo D. Ana Batata Meia Praia
Portimão	Alvor Poente Alvor Nascente / Três Irmãos Vau Três Castelos Rocha
Lagoa	Caneiros Carvoeiro Pintadinho Senhora da Rocha Vale do Olival
Silves	Armação de Pera Praia Grande Poente
Albufeira	Salgados Galé Oeste Galé-Leste Inatel Manuel Lourenço Evaristo Castelo Coelha São Rafael Arrifes Aveiros Oura Oura Leste Peneco Pescadores Santa Eulália Maria Luísa Olhos d'Água Belharucas Falésia-Açoteias Falésia-Alfamar Rocha Baixinha Oeste Rocha Baixinha Leste
Loulé	Vilamoura Quarteira Forte Novo Almargem Loulé Velho Vale de Lobo Garrão Poente / Duna Garrão Nascente Ancão Quinta do Lago
Faro	Faro-Mar Barreta Ilha do Farol-Mar Culatra-mar
Olhão	Armona-Mar Fuseta-Mar Fuseta-Ria



• 82 praias

- 81 costeiras, 1 fluvial;
- 14 concelhos;
- 1 nova: Peneco
- 12 Reentradas: Castro Marim (3), Lagoa (5), Fuseta Ria, Inatel, Pescadores, Falésia-Açoteias

Tavira	Barril Terra Estreita Ilha de Tavira - Mar Cabanas - Mar
Castro Marim	Alagoa-Altura Praia Verde Cabeço
Vila Real de Santo António	Manta Rota Lota Monte Gordo Santo António

Poluição dos Oceanos.

Esclarecer, Planear e Agir.



GRACIOSA		
Santa Cruz da Graciosa	Praia Piscina do Carapacho	
TERCEIRA		
Praia da Vitória	Escaleiras Praínha Grande Porto Martins Zona Balnear dos Biscoitos Praia da Riviera	
	Cinco Ribeiras Negrito Silveira Praínha(Angra) Baía do Refugio Salga	
	Angra do Heroísmo	
FAIAL		
Horta	Almoxarife Varadouro	
S. MIGUEL		
Ribeira Grande	Areal de Stª Bárbara Zona Balnear Forno da Cal Milícias	
Ponta Delgada	Pópulo Poços de S. Vicente Ferreira Poças Sul dos Mosteiros	
	Lagoa Caloura Zona Balnear Lagoa Baixa da Areia	
Vila Franca do Campo	Água d'Alto Vinha da Areia	
Povoação	Praia do Fogo	
SANTA MARIA		
Vila do Porto	Anjos Formosa Maia S. Lourenço	

Arquipélago dos Açores



- **32 praias**
 - 32 costeiras
 - 10 concelhos;
 - 1 Nova: Baixa da Areia
 - 6 Reentradas: Todas as do município de Praia da Vitória (Escaleiras, Praínha, Grande, ZB Biscoitos, Porto Martins, Riviera)
 - 2 Saídas: Porto Pim, ZB Stª Cruz da Graciosa

Poluição dos Oceanos.

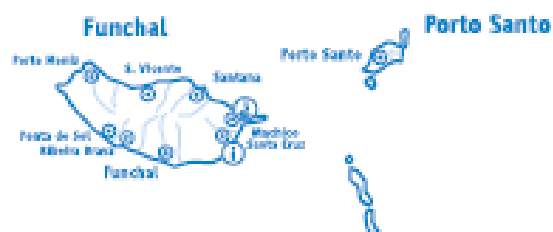
Esclarecer, Planear e Agir.



MADEIRA	
Porto Moniz	Porto Moniz
Calheta	Calheta
Ponta do Sol	Ponta do Sol
Ribeira Brava	Ribeira Brava
Funchal	Clube Naval
	Ponta Gorda-Poças do Governador
	Formosa
	Barreirinha
Santa Cruz	Palmeiras
	Galo - Mar
	Garajau
Santana	Ribeira do Faial
São Vicente	Ponta Delgada
PORTO SANTO	
Porto Santo	Fontinha
	Ribeiro Salgado

Arquipélago da Madeira

30 Km



- **15 praias**
 - 15 costeiras
 - 9 concelhos;
 - 3 reentradas: Calheta, Ribeira Brava, Ponta Delgada
 - 1 Saída: Roca Mar

Poluição dos Oceanos.

Esclarecer, Planear e Agir.



MARINAS 2014

Tejo	Porto de Recreio de Oeiras
	Marina do Parque das Nações
Alentejo	Marina de Tróia
	Porto de Recreio de Sines
	Amieira Marina
Algarve	Marina de Lagos
	Marina de Portimão
	Marina de Albufeira
	Marina de Vilamoura
Açores	Marina Horta
	Marina de Ponta Delgada
	Marina de Angra do Heroísmo
	Marina de Praia da Vitória
	Marina de Vila Franca do Campo
Madeira	Marina de Vila do Porto
	Marina do Funchal
	Marina da Quinta do Lorde

Reentrada das Marinas de Praia da Vitória e Vila Franca do Campo e uma nova Marina a de Vila do Porto

Atividades de Educação Ambiental

712 Planeadas: 650 praias; 62 marinas;

CENTROS AZUIS

Vila do Conde – Frente Urbana Sul
Matosinhos – Matosinhos
Porto – Homem do Leme
Vila Nova de Gaia – Miramar
Leiria – Pedrógão Centro
Nazaré – Nazaré
Caldas da Rainha – Praia do Mar
Cascais – S. Pedro do Estoril
Loulé – Quarteira
Faro – Faro –Mar
Lagoa (Açores) – Zona Balnear da Lagoa

30 de Abril, 2014.

Poluição dos Oceanos.

Esclarecer, Planear e Agir.

2014



Bandeira Azul

“Que impróprio chamar Terra a este planeta de oceanos!”

Afirmção atribuída a Arthur C. Clarke

Conferência de Imprensa

Anúncio das Praias e Marinas com Bandeira Azul 2014

O Mar foi berço da vida e continua a ser a “casa” de uma grande diversidade de seres vivos, muitos ainda desconhecidos da Humanidade. Ocupa dois terços da superfície da Terra e, por meio da interação com a atmosfera, litosfera e biosfera, têm um papel importante nas condições climáticas do planeta mas também fornecem comida, energia e múltiplos recursos aos seres humanos.

Os Oceanos são ainda o principal regulador térmico do planeta, absorvendo mais de um quarto do dióxido de carbono libertado pelas atividades humanas. Contudo o Mar foi desde sempre considerado um vazadouro natural e durante milénios os ciclos biológicos asseguraram em larga medida a absorção dos resíduos e a purificação das águas. Na sociedade industrializada da atualidade chegámos a um estado de desequilíbrio do ambiente marinho originada pela poluição, sobrepesca, pesca ilegal e destrutiva, alteração de habitats, aumento do CO₂, alterações climáticas e ainda a ameaça de invasão por espécies exóticas.

O Programa Bandeira Azul 2014 promove a possibilidade das **298 praias** e **17 marinas** galardoadas com Bandeira Azul esclarecerem, planear e agirem de forma a gerir os oceanos de uma forma sustentada. Essencial para o futuro da Humanidade pois nele poderá estar a resposta a muitos dos desafios que se colocam à nossa espécie, estando ao alcance de cada um de nós a responsabilidade de agir!

O Programa Bandeira Azul elegeu o tema “**POLUIÇÃO DOS OCEANOS** – esclarecer, planear e agir” para ser desenvolvido nas atividades de sensibilização nas praias, marinas e embarcações recreativas pois a poluição das zonas marinhas costeiras e mesmo lacustres ultrapassou qualquer capacidade de sustentabilidade.

Mantendo uma tendência de crescimento a Associação Bandeira Azul da Europa anuncia os resultados do Júri Internacional no Salão Almada Negreiros na Gare Marítima de Alcântara, em Lisboa. Aproveita a ocasião para divulgar as ações e concursos previstos no âmbito do tema, assim como a **CAMINHADA BANDEIRA AZUL**, a continuação dos projetos **PRAIA SAUDÁVEL** e **PROGRAMA NACIONAL DE VIGILÂNCIA** apoiados pela **FUNDAÇÃO VODAFONE PORTUGAL** e a parceria com o **OCEANÁRIO DE LISBOA** com o desenvolvimento de conteúdos de educação ambiental no folheto de divulgação oficial.

Serão ainda anunciadas as Cerimónias oficiais de hastear das primeiras Bandeiras Azuis de 2014, designadamente nos Concelhos de **Póvoa do Varzim** (Norte) dia 01 de Junho, **Mértola** (Alentejo), dia 06 de Junho e na **Marina de Albufeira** (Algarve) no dia 13 de Junho.

30 de Abril, 2014.



Acompanhe-nos em:

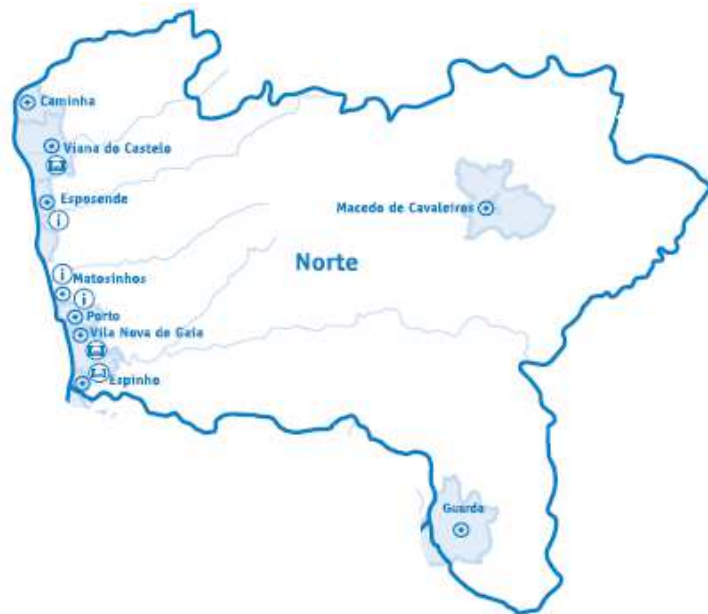


Poluição dos Oceanos.

Esclarecer, Planear e Agir.



Caminha	Caminha Moledo Forte do Cão
Viana do Castelo	Afife Arda Paçô Carreço Norte Cabedelo Amorosa Castelo de Neiva
Esposende	Suave-Mar Marinhas Cepães Fão-Ofir Apúlia
Macedo de Cavaleiros	Fraga da Pegada-Albufeira do Azibo Ribeira - Albufeira do Azibo
Póvoa do Varzim	Barranha Paimó Quião Fragosa Lagoa Zona Urbana Norte Zona Urbana Sul I Zona Urbana Sul II
Vila do Conde	Frente Urbana Norte Frente Urbana Sul Mindelo Vila Chã Labruge
Matosinhos	Funtão Pedras do Corgo Agudela Quebrada Marreco Memória Cabo do Mundo Aterro Boa Nova Fuzelhas
Freixo de Espada à Cinta	Congida
Porto	Homem do Leme Gondarém Foz
Vila Nova de Gaia	Lavadores Salgueiros Canide Norte Canide Sul Marbelo Madalena Norte Madalena Sul Valadares Norte Valadares Sul Dunas Mar Francemar Sãozinha Senhor da Pedra Miramar Francelos Mar e Sol Aguda Granja
Espinho	Espinho-Baía Espinho /Rua 37 Silvalde Paramos



- **66 praias**

- 63 costeiras,
- 3 fluviais
- 11 concelhos
- 1 Saída: Leça da Palmeira

Poluição dos Oceanos.

Esclarecer, Planear e Agir.

2014



Bandeira Azul

Ovar	Esmoriz Cortegaça Furadouro
Murtosa	Torreira Monte Branco
Server do Vouga	Quinta do Barco
Aveiro	S. Jacinto
Ílhavo	Barra Costa Nova
Vagos	Vagueira Areão
Guarda	Aldeia Viçosa
Mira	Poço da Cruz Mira
Seia	Loriga
Cantanhede	Tocha
Penacova	Reconquinho
Figueira da Foz	Quiaios Figueira da Foz - Relógio Cova Gala Leirosa
Oliver do Hospital	Alvão das Várzeas
Coimbra	Palheiros e Zorro
Góis	Peneda-Pego Escuro
Penela	Louçainha
Pombal	Osso da Baleia
Leiria	Pedrogão-Centro



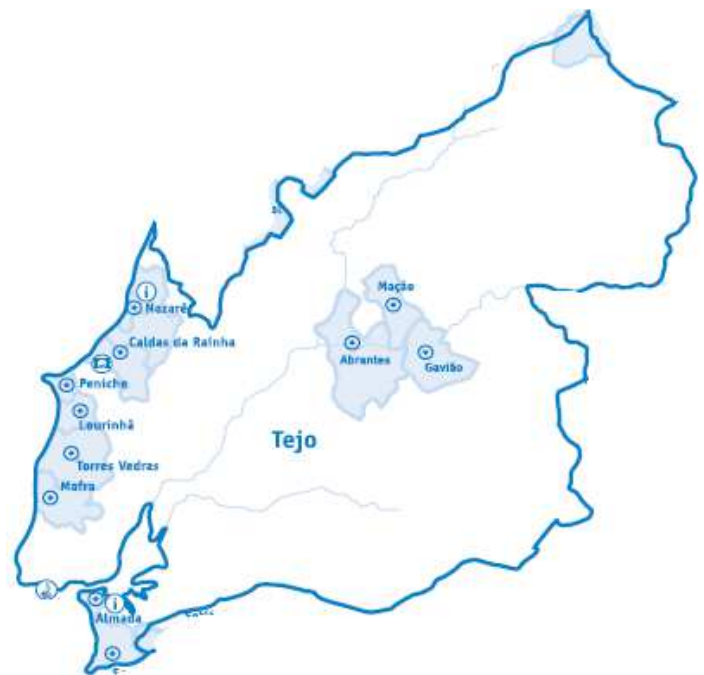
- **27 praias**
 - 19 costeiras,
 - 8 fluviais
 - 18 concelhos;
 - 1 Concelho novo: Oliveira do Hospital
 - 1 praia nova: Alvôco das Várzeas

Poluição dos Oceanos.

Esclarecer, Planear e Agir.



Guarda	Valhelhas
Pampilhosa da Serra	Santa Luzia Pessegueiro Janeiro de Baixo
Mação	Carvoeiro
Alcobaça	Paredes de Vitória S. Martinho do Porto
Nazaré	Nazaré
Caldas da Rainha	Praia do Mar Foz do Arelho - Lagoa
Peniche	Baleal-Norte Baleal-Sul Cova da Alfarroba Gamboa Medão - Supertubos Consolação
Lourinhã	Areia Branca Areia Sul Porto Dinheiro
Torres Vedras	Santa Rita Norte Santa Rita Sul Navio Mirante - Santa Cruz Pisão Centro - Santa Cruz Santa Helena Formosa Azul
Mafra	São Lourenço Ribeira de Ilhas Baleia Foz do Lizandro-Mar
Cascais	Guincho Rainha Conceição Duquesa Moitas Tamariz Poça S. Pedro do Estoril Avencas Parede Carcavelos
Almada	Praia do CDS Tarquinio Paraíso Mata Sereia
Sesimbra	Lagoa de Albufeira - Mar Moinho de Baixo- Meco



• 49 praias

- 44 costeiras;
- 5 fluviais;
- 13 concelhos, 1 novo – Pampilhosa da Serra;
- 4 Praias novas: Janeiro de Baixo, Pessegueiro, Stª Luzia, Lagoa de Albufeira do Mar
- 4 Saídas: Crismina, Calada e Algodio, Castelo

Poluição dos Oceanos.

Esclarecer, Planear e Agir.



Sesimbra	Ouro	
	Califórnia	
Setúbal	Figueirinha	
	Tróia-Mar	
Grândola	Tróia-Galé	
	Tróia-Bico das Lulas	
	Atlântica	
	Comporta	
	Carvalhal	
	Pego	
	Aberta Nova	
	Melides	
	Santiago do Cacém	Costa de Stº André
		Fonte do Cortiço
Sines	Vasco da Gama	
	S. Torpes	
	Morgavel	
	Vale de Figueiros(Vieirinha)	
	Praia Grande de Porto Côvo	
	Ilha do Pessegueiro	
Mértola	Albufeira da Tapada Grande	
Odemira	Farol	
	Franquia	
	Furnas	
	Almograve	
	Zambujeira do mar	
	Carvalhal	



- **27 praias**

- 26 costeiras;
- 1 Fluvial;
- 7 concelhos;
- 1 nova: Furnas
- 1 reentrada: Farol

Poluição dos Oceanos.

Esclarecer, Planear e Agir.



Alcúitim	Pego Fundo
Aljezur	Odeceixe - Mar Monte Clérigo Arrifana
Vila do Bispo	Cordoama Castelejo Mareta Martinhal Ingrina Zavial Salema Almádena - Cabanas Velha Burgau
Lagos	Luz Porto de Mós Camilo D. Ana Batata Meia Praia
Portimão	Alvor Poente Alvor Nascente / Três Irmãos Vau Três Castelos Rocha
Lagoa	Caneiros Carvoeiro Pintadinho Senhora da Rocha Vale do Olival
Silves	Armação de Pera Praia Grande Poente
Albufeira	Salgados Galé Oeste Galé-Leste Inatel Manuel Lourenço Evaristo Castelo Coelha São Rafael Arrifes Aveiros Oura Oura Leste Peneco Pescadores Santa Eulália Maria Luísa Olhos d'Água Belharucas Falésia-Açoteias Falésia-Alfamar Rocha Baixinha Oeste Rocha Baixinha Leste
Loulé	Vilamoura Quarteira Forte Novo Almargem Loulé Velho Vale de Lobo Garrão Poente / Duna Garrão Nascente Ancão Quinta do Lago
Faro	Faro-Mar Barreta Ilha do Farol-Mar Culatra-mar
Olhão	Armona-Mar Fuseta-Mar Fuseta-Ria



• 82 praias

- 81 costeiras, 1 fluvial;
- 14 concelhos;
- 1 nova: Peneco
- 12 Reentradas: Castro Marim (3), Lagoa (5), Fuseta Ria, Inatel, Pescadores, Falésia-Açoteias

Tavira	Barril Terra Estreita Ilha de Tavira - Mar Cabanas - Mar
Castro Marim	Alagoa-Altura Praia Verde Cabeço
Vila Real de Santo António	Manta Rota Lota Monte Gordo Santo António

Poluição dos Oceanos.

Esclarecer, Planear e Agir.



GRACIOSA		
Santa Cruz da Graciosa	Praia Piscina do Carapacho	
TERCEIRA		
Praia da Vitória	Escaleiras Praínha Grande Porto Martins Zona Balnear dos Biscoitos Praia da Riviera	
	Cinco Ribeiras Negrito Silveira Praínha(Angra) Baía do Refugo Salga	
	FAIAL	
	Horta	Almoxarife Varadouro
	S. MIGUEL	
Ribeira Grande	Areal de Stª Bárbara Zona Balnear Forno da Cal Milícias	
Ponta Delgada	Pópulo Poços de S. Vicente Ferreira Poças Sul dos Mosteiros	
	Lagoa	Caloura Zona Balnear Lagoa Baixa da Areia
Vila Franca do Campo	Água d'Alto Vinha da Areia	
Povoação	Praia do Fogo	
SANTA MARIA		
Vila do Porto	Anjos Formosa Maia S. Lourenço	

Arquipélago dos Açores



- **32 praias**
 - 32 costeiras
 - 10 concelhos;
 - 1 Nova: Baixa da Areia
 - 6 Reentradas: Todas as do município de Praia da Vitória (Escaleiras, Praínha, Grande, ZB Biscoitos, Porto Martins, Riviera)
 - 2 Saídas: Porto Pim, ZB Stª Cruz da Graciosa

Poluição dos Oceanos.

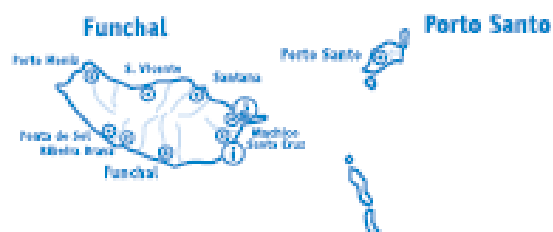
Esclarecer, Planear e Agir.



MADEIRA	
Porto Moniz	Porto Moniz
Calheta	Calheta
Ponta do Sol	Ponta do Sol
Ribeira Brava	Ribeira Brava
Funchal	Clube Naval
	Ponta Gorda-Poças do Governador
	Formosa
	Barreirinha
Santa Cruz	Palmeiras
	Galo - Mar
	Garajau
Santana	Ribeira do Faial
São Vicente	Ponta Delgada
PORTO SANTO	
Porto Santo	Fontinha
	Ribeiro Salgado

Arquipélago da Madeira

300 Km



- **15 praias**
 - 15 costeiras
 - 9 concelhos;
 - 3 reentradas: Calheta, Ribeira Brava, Ponta Delgada
 - 1 Saída: Roca Mar

Poluição dos Oceanos.

Esclarecer, Planear e Agir.



MARINAS 2014

Tejo	Porto de Recreio de Oeiras
	Marina do Parque das Nações
Alentejo	Marina de Tróia
	Porto de Recreio de Sines
	Amieira Marina
Algarve	Marina de Lagos
	Marina de Portimão
	Marina de Albufeira
	Marina de Vilamoura
Açores	Marina Horta
	Marina de Ponta Delgada
	Marina de Angra do Heroísmo
	Marina de Praia da Vitória
	Marina de Vila Franca do Campo
Madeira	Marina de Vila do Porto
	Marina do Funchal
	Marina da Quinta do Lorde

Reentrada das Marinas de Praia da Vitória e Vila Franca do Campo e uma nova Marina a de Vila do Porto

Atividades de Educação Ambiental

712 Planeadas: 650 praias; 62 marinas;

CENTROS AZUIS

Vila do Conde – Frente Urbana Sul
Matosinhos – Matosinhos
Porto – Homem do Leme
Vila Nova de Gaia – Miramar
Leiria – Pedrógão Centro
Nazaré – Nazaré
Caldas da Rainha – Praia do Mar
Cascais – S. Pedro do Estoril
Loulé – Quarteira
Faro – Faro –Mar
Lagoa (Açores) – Zona Balnear da Lagoa

30 de Abril, 2014.

Poluição dos Oceanos.

Esclarecer, Planear e Agir.



“Que impróprio chamar Terra a este planeta de oceanos!”

Afirmção atribuída a Arthur C. Clarke

Conferência de Imprensa

Anúncio das Praias e Marinas com Bandeira Azul 2014

O Mar foi berço da vida e continua a ser a “casa” de uma grande diversidade de seres vivos, muitos ainda desconhecidos da Humanidade. Ocupa dois terços da superfície da Terra e, por meio da interação com a atmosfera, litosfera e biosfera, têm um papel importante nas condições climáticas do planeta mas também fornecem comida, energia e múltiplos recursos aos seres humanos.

Os Oceanos são ainda o principal regulador térmico do planeta, absorvendo mais de um quarto do dióxido de carbono libertado pelas atividades humanas. Contudo o Mar foi desde sempre considerado um vazadouro natural e durante milénios os ciclos biológicos asseguraram em larga medida a absorção dos resíduos e a purificação das águas. Na sociedade industrializada da atualidade chegámos a um estado de desequilíbrio do ambiente marinho originada pela poluição, sobrepesca, pesca ilegal e destrutiva, alteração de habitats, aumento do CO₂, alterações climáticas e ainda a ameaça de invasão por espécies exóticas.

O Programa Bandeira Azul 2014 promove a possibilidade das **298 praias** e **17 marinas** galardoadas com Bandeira Azul esclarecerem, planear e agirem de forma a gerir os oceanos de uma forma sustentada. Essencial para o futuro da Humanidade pois nele poderá estar a resposta a muitos dos desafios que se colocam à nossa espécie, estando ao alcance de cada um de nós a responsabilidade de agir!

O Programa Bandeira Azul elegeu o tema “**POLUIÇÃO DOS OCEANOS** – esclarecer, planear e agir” para ser desenvolvido nas atividades de sensibilização nas praias, marinas e embarcações recreativas pois a poluição das zonas marinhas costeiras e mesmo lacustres ultrapassou qualquer capacidade de sustentabilidade.

Mantendo uma tendência de crescimento a Associação Bandeira Azul da Europa anuncia os resultados do Júri Internacional no Salão Almada Negreiros na Gare Marítima de Alcântara, em Lisboa. Aproveita a ocasião para divulgar as ações e concursos previstos no âmbito do tema, assim como a **CAMINHADA BANDEIRA AZUL**, a continuação dos projetos **PRAIA SAUDÁVEL** e **PROGRAMA NACIONAL DE VIGILÂNCIA** apoiados pela **FUNDAÇÃO VODAFONE PORTUGAL** e a parceria com o **OCEANÁRIO DE LISBOA** com o desenvolvimento de conteúdos de educação ambiental no folheto de divulgação oficial.

Serão ainda anunciadas as Cerimónias oficiais de hastear das primeiras Bandeiras Azuis de 2014, designadamente nos Concelhos de **Póvoa do Varzim** (Norte) dia 01 de Junho, **Mértola** (Alentejo), dia 06 de Junho e na **Marina de Albufeira** (Algarve) no dia 13 de Junho.

30 de Abril, 2014.



Acompanhe-nos em:

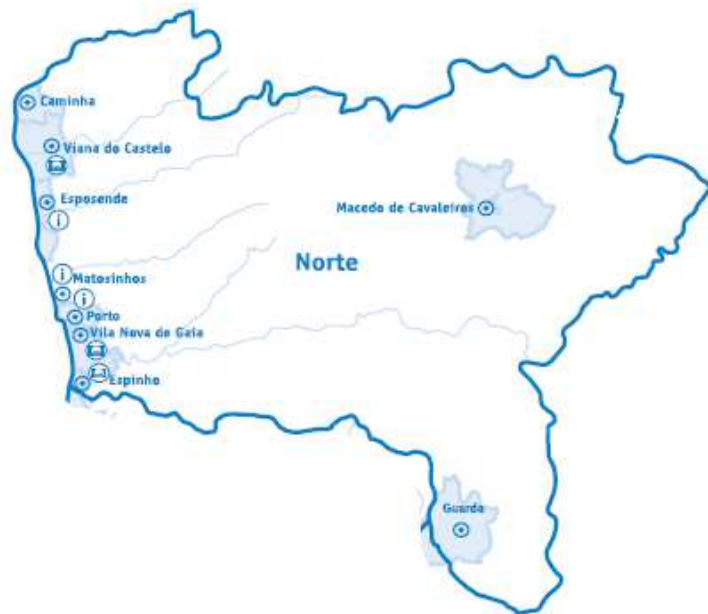


Poluição dos Oceanos.

Esclarecer, Planear e Agir.



Caminha	Caminha Moledo Forte do Cão
Viana do Castelo	Afife Arda Paçô Carreço Norte Cabedelo Amorosa Castelo de Neiva
Esposende	Suave-Mar Marinhas Cepães Fão-Ofir Apúlia
Macedo de Cavaleiros	Fraga da Pegada-Albufeira do Azibo Ribeira - Albufeira do Azibo
Póvoa do Varzim	Barranha Paimó Quião Fragosa Lagoa Zona Urbana Norte Zona Urbana Sul I Zona Urbana Sul II
Vila do Conde	Frente Urbana Norte Frente Urbana Sul Mindelo Vila Chã Labruge
Matosinhos	Funtão Pedras do Corgo Agudela Quebrada Marreco Memória Cabo do Mundo Aterro Boa Nova Fuzelhas
Freixo de Espada à Cinta	Congida
Porto	Homem do Leme Gondarém Foz
Vila Nova de Gaia	Lavadores Salgueiros Canide Norte Canide Sul Marbelo Madalena Norte Madalena Sul Valadares Norte Valadares Sul Dunas Mar Francemar Sãozinha Senhor da Pedra Miramar Francelos Mar e Sol Aguda Granja
Espinho	Espinho-Baía Espinho /Rua 37 Silvalde Paramos



- **66 praias**

- 63 costeiras,
- 3 fluviais
- 11 concelhos
- 1 Saída: Leça da Palmeira

Poluição dos Oceanos.

Esclarecer, Planear e Agir.

2014



Bandeira Azul

Ovar	Esmoriz Cortegaça Furadouro
Murtosa	Torreira Monte Branco
Server do Vouga	Quinta do Barco
Aveiro	S. Jacinto
Ílhavo	Barra Costa Nova
Vagos	Vagueira Areão
Guarda	Aldeia Viçosa
Mira	Poço da Cruz Mira
Seia	Loriga
Cantanhede	Tocha
Penacova	Reconquinho
Figueira da Foz	Quiaios Figueira da Foz - Relógio Cova Gala Leirosa
Oliver do Hospital	Alvão das Várzeas
Coimbra	Palheiros e Zorro
Góis	Peneda-Pego Escuro
Penela	Louçainha
Pombal	Osso da Baleia
Leiria	Pedrogão-Centro



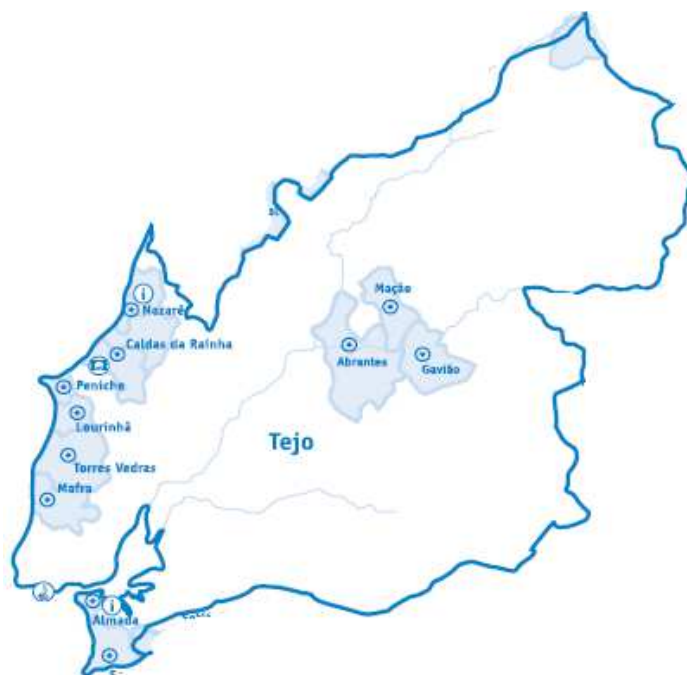
- **27 praias**
 - 19 costeiras,
 - 8 fluviais
 - 18 concelhos;
 - 1 Concelho novo: Oliveira do Hospital
 - 1 praia nova: Alvôco das Várzeas

Poluição dos Oceanos.

Esclarecer, Planear e Agir.



Guarda	Valhelhas
Pampilhosa da Serra	Santa Luzia Pessegueiro Janeiro de Baixo
Mação	Carvoeiro
Alcobaça	Paredes de Vitória S. Martinho do Porto
Nazaré	Nazaré
Caldas da Rainha	Praia do Mar Foz do Arelho - Lagoa
Peniche	Baleal-Norte Baleal-Sul Cova da Alfarroba Gamboa Medão - Supertubos Consolação
Lourinhã	Areia Branca Areia Sul Porto Dinheiro
Torres Vedras	Santa Rita Norte Santa Rita Sul Navio Mirante - Santa Cruz Pisão Centro - Santa Cruz Santa Helena Formosa Azul
Mafra	São Lourenço Ribeira de Ilhas Baleia Foz do Lizandro-Mar
Cascais	Guincho Rainha Conceição Duquesa Moitas Tamariz Poça S. Pedro do Estoril Avencas Parede Carcavelos
Almada	Praia do CDS Tarquinio Paraíso Mata Sereia
Sesimbra	Lagoa de Albufeira - Mar Moinho de Baixo- Meco



• 49 praias

- 44 costeiras;
- 5 fluviais;
- 13 concelhos, 1 novo – Pampilhosa da Serra;
- 4 Praias novas: Janeiro de Baixo, Pessegueiro, Stª Luzia, Lagoa de Albufeira do Mar
- 4 Sáfadas: Crismina, Calada e Algodio, Castelo

Poluição dos Oceanos.

Esclarecer, Planear e Agir.



Sesimbra	Ouro	
	Califórnia	
Setúbal	Figueirinha	
	Tróia-Mar	
Grândola	Tróia-Galé	
	Tróia-Bico das Lulas	
	Atlântica	
	Comporta	
	Carvalhal	
	Pego	
	Aberta Nova	
	Melides	
	Santiago do Cacém	Costa de Stº André
		Fonte do Cortiço
Sines	Vasco da Gama	
	S. Torpes	
	Morgavel	
	Vale de Figueiros(Vieirinha)	
	Praia Grande de Porto Côvo	
	Ilha do Pessegueiro	
Mértola	Albufeira da Tapada Grande	
Odemira	Farol	
	Franquia	
	Furnas	
	Almograve	
	Zambujeira do mar	
	Carvalhal	



- **27 praias**

- 26 costeiras;
- 1 Fluvial;
- 7 concelhos;
- 1 nova: Furnas
- 1 reentrada: Farol

Poluição dos Oceanos.

Esclarecer, Planear e Agir.



Alcúitim	Pego Fundo
Aljezur	Odeceixe - Mar Monte Clérigo Arrifana
Vila do Bispo	Cordoama Castelejo Mareta Martinhal Ingrina Zavial Salema Almádena - Cabanas Velha Burgau
Lagos	Luz Porto de Mós Camilo D. Ana Batata Meia Praia
Portimão	Alvor Poente Alvor Nascente / Três Irmãos Vau Três Castelos Rocha
Lagoa	Caneiros Carvoeiro Pintadinho Senhora da Rocha Vale do Olival
Silves	Armação de Pera Praia Grande Poente
Albufeira	Salgados Galé Oeste Galé-Leste Inatel Manuel Lourenço Evaristo Castelo Coelha São Rafael Arrifes Aveiros Oura Oura Leste Peneco Pescadores Santa Eulália Maria Luísa Olhos d'Água Belharucas Falésia-Açoteias Falésia-Alfamar Rocha Baixinha Oeste Rocha Baixinha Leste
Loulé	Vilamoura Quarteira Forte Novo Almargem Loulé Velho Vale de Lobo Garrão Poente / Duna Garrão Nascente Ancão Quinta do Lago
Faro	Faro-Mar Barreta Ilha do Farol-Mar Culatra-mar
Olhão	Armona-Mar Fuseta-Mar Fuseta-Ria



• 82 praias

- 81 costeiras, 1 fluvial;
- 14 concelhos;
- 1 nova: Peneco
- 12 Reentradas: Castro Marim (3), Lagoa (5), Fuseta Ria, Inatel, Pescadores, Falésia-Açoteias

Tavira	Barril Terra Estreita Ilha de Tavira - Mar Cabanas - Mar
Castro Marim	Alagoa-Altura Praia Verde Cabeço
Vila Real de Santo António	Manta Rota Lota Monte Gordo Santo António

Poluição dos Oceanos.

Esclarecer, Planear e Agir.



GRACIOSA		
Santa Cruz da Graciosa	Praia Piscina do Carapacho	
TERCEIRA		
Praia da Vitória	Escaleiras Praínha Grande Porto Martins Zona Balnear dos Biscoitos Praia da Riviera	
	Cinco Ribeiras Negrito Silveira Praínha(Angra) Baía do Refugio Salga	
	Angra do Heroísmo	
FAIAL		
Horta	Almocharife Varadouro	
S. MIGUEL		
Ribeira Grande	Areal de Stª Bárbara Zona Balnear Forno da Cal Milícias	
Ponta Delgada	Pópulo Poços de S. Vicente Ferreira Poças Sul dos Mosteiros	
	Lagoa Caloura Zona Balnear Lagoa Baixa da Areia	
Vila Franca do Campo	Água d'Alto Vinha da Areia	
Povoação	Praia do Fogo	
SANTA MARIA		
Vila do Porto	Anjos Formosa Maia S. Lourenço	

Arquipélago dos Açores



- **32 praias**
 - 32 costeiras
 - 10 concelhos;
 - 1 Nova: Baixa da Areia
 - 6 Reentradas: Todas as do município de Praia da Vitória (Escaleiras, Praínha, Grande, ZB Biscoitos, Porto Martins, Riviera)
 - 2 Saídas: Porto Pim, ZB Stª Cruz da Graciosa

Poluição dos Oceanos.

Esclarecer, Planear e Agir.

2014

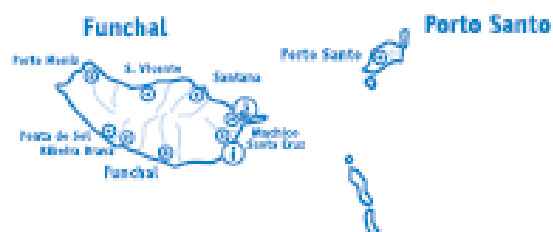


Bandeira Azul

MADEIRA	
Porto Moniz	Porto Moniz
Calheta	Calheta
Ponta do Sol	Ponta do Sol
Ribeira Brava	Ribeira Brava
Funchal	Clube Naval
	Ponta Gorda-Poças do Governador
	Formosa
	Barreirinha
Santa Cruz	Palmeiras
	Galo - Mar
	Garajau
Santana	Ribeira do Faial
São Vicente	Ponta Delgada
PORTO SANTO	
Porto Santo	Fontinha
	Ribeiro Salgado

Arquipélago da Madeira

300 Km



- **15 praias**
 - 15 costeiras
 - 9 concelhos;
 - 3 reentradas: Calheta, Ribeira Brava, Ponta Delgada
 - 1 Saída: Roca Mar

Poluição dos Oceanos.

Esclarecer, Planear e Agir.



MARINAS 2014

Tejo	Porto de Recreio de Oeiras
	Marina do Parque das Nações
Alentejo	Marina de Tróia
	Porto de Recreio de Sines
	Amieira Marina
Algarve	Marina de Lagos
	Marina de Portimão
	Marina de Albufeira
	Marina de Vilamoura
Açores	Marina Horta
	Marina de Ponta Delgada
	Marina de Angra do Heroísmo
	Marina de Praia da Vitória
	Marina de Vila Franca do Campo
Madeira	Marina de Vila do Porto
	Marina do Funchal
	Marina da Quinta do Lorde

Reentrada das Marinas de Praia da Vitória e Vila Franca do Campo e uma nova Marina a de Vila do Porto

Atividades de Educação Ambiental

712 Planeadas: 650 praias; 62 marinas;

CENTROS AZUIS

Vila do Conde – Frente Urbana Sul
Matosinhos – Matosinhos
Porto – Homem do Leme
Vila Nova de Gaia – Miramar
Leiria – Pedrógão Centro
Nazaré – Nazaré
Caldas da Rainha – Praia do Mar
Cascais – S. Pedro do Estoril
Loulé – Quarteira
Faro – Faro –Mar
Lagoa (Açores) – Zona Balnear da Lagoa

30 de Abril, 2014.